


AGEA
Société de Géomètres Experts
Thibaut GIRAUD
Géomètre Expert E.S.T.P.
Successeur Alain Amossé

CABINET PRINCIPAL
84, avenue du Maréchal FOCH
86100 CHÂTELLERAULT
T 05 49 21 75 86
contact@agea.fr
F 05 49 21 98 28

PERMANENCES sur rendez-vous
8, avenue de Chuspadougué
86200 LOUDUN
T 05 49 98 53 14
4, route du Grand Pressigny
37290 PREUILLY SUR CLAISE
T 02 47 92 08 28



GÉOMÈTRE-EXPERT
CONSEILERS VALORISER GARANTIR

COMMUNE DE IRAIS (79)

Carrière "La Parnay Est"

PLAN DES ABORDS DE L'INSTALLATION

— Ligne électrique (transport)
— Ligne électrique (distribution)
— Ligne téléphonique

LEGENDE

— Limite de l'arrêté préfectoral
— Limite de l'extension
— Périmètre de 50 m et 300 m
— Application cadastrale

Exploitations agricoles et élevages à proximité du site
Jardins et vergers à proximité du site
Cultures à proximité du site

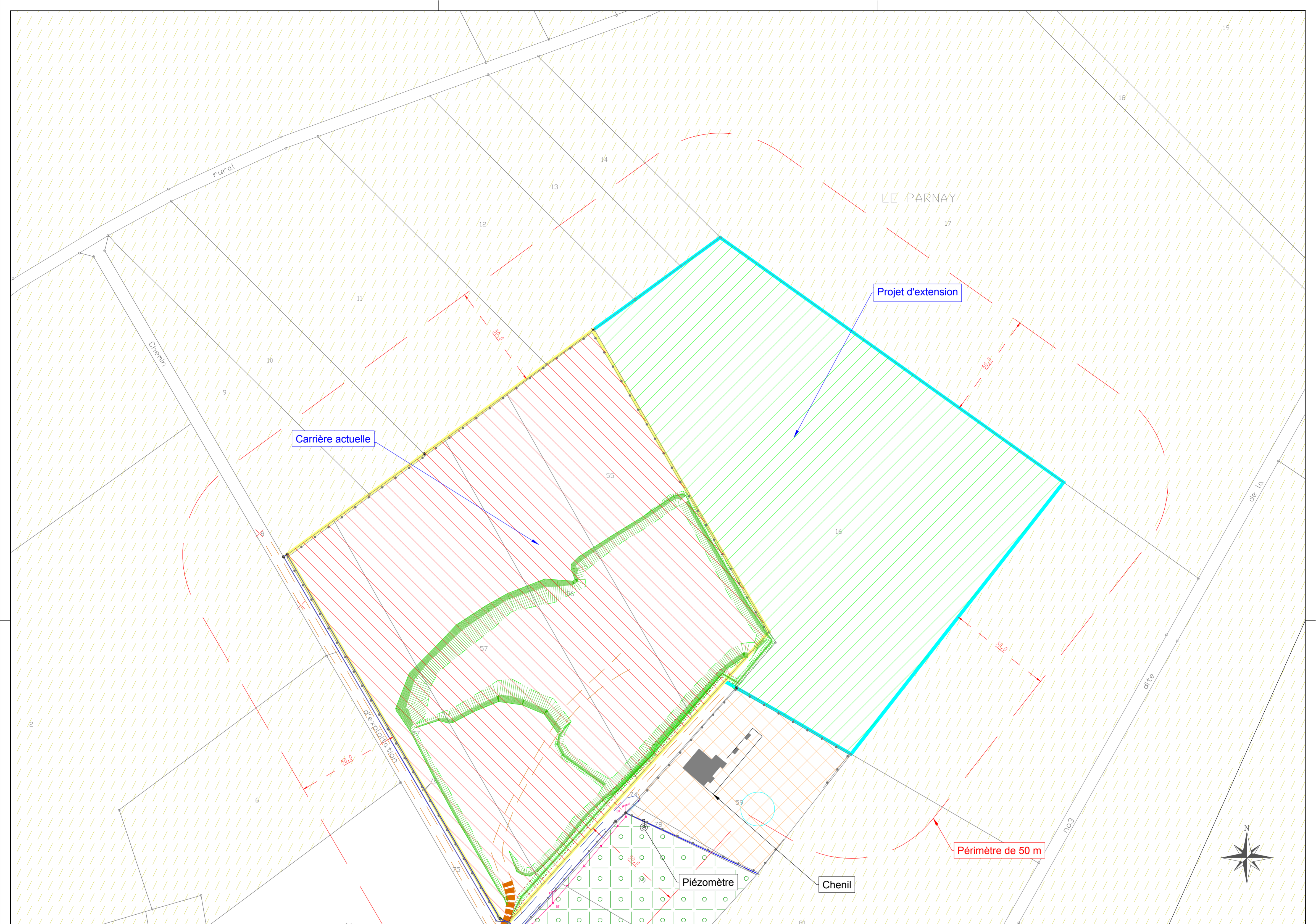
Les coordonnées sont rattachées au système de projection LAMBERT 93-CC47.

Authentification du document

ÉCHELLE: 1/2 500

RÉFÉRENCE: 17.006C
 DATE: 27 JANVIER 2017

ANNEXE 1-P2a



LE PARNAY

Carrière actuelle

Projet d'extension

Périmètre de 50 m

Piézomètre


Chenil

Habitation

Ligne téléphonique

Lignes électriques distribution


Exploitation agricole



AGEA
Société de Géomètres Experts
Thibaut GIRAUD
Géomètre Expert E.S.T.P.
Successeur Alain Amossé

CABINET PRINCIPAL
84, avenue du Maréchal FOCH
86100 CHÂTELLERAULT
T 05 49 21 75 96
contact@agea.fr
F 05 49 21 98 28

PERMANENCES sur rendez-vous
8, avenue de Chuspadougu
86200 LOUDUN
T 05 49 98 53 14
4, route du Grand Pressigny
37200 PREUILLY SUR CLAISE
T 02 47 92 08 28



GÉOMÈTRE-EXPERT
CONSEILLER VALORISER GARANTIR

COMMUNE DE IRAIS (79)

Carrière "La Parnay Est"

PLAN PARCELLAIRE

LEGENDE

<ul style="list-style-type: none"> Ligne électrique (distribution) Ligne téléphonique Exploitations agricoles et élevages à proximité du site Jardins et vergers à proximité du site Cultures à proximité du site 	<ul style="list-style-type: none"> Limite de l'arrêté préfectoral Limite de l'extension Périmètre de 50 m et 300 m Application cadastrale
---	---

Les coordonnées sont rattachées au système de projection LAMBERT 93-CC47. Authentification du document

ÉCHELLE: 1/1 000

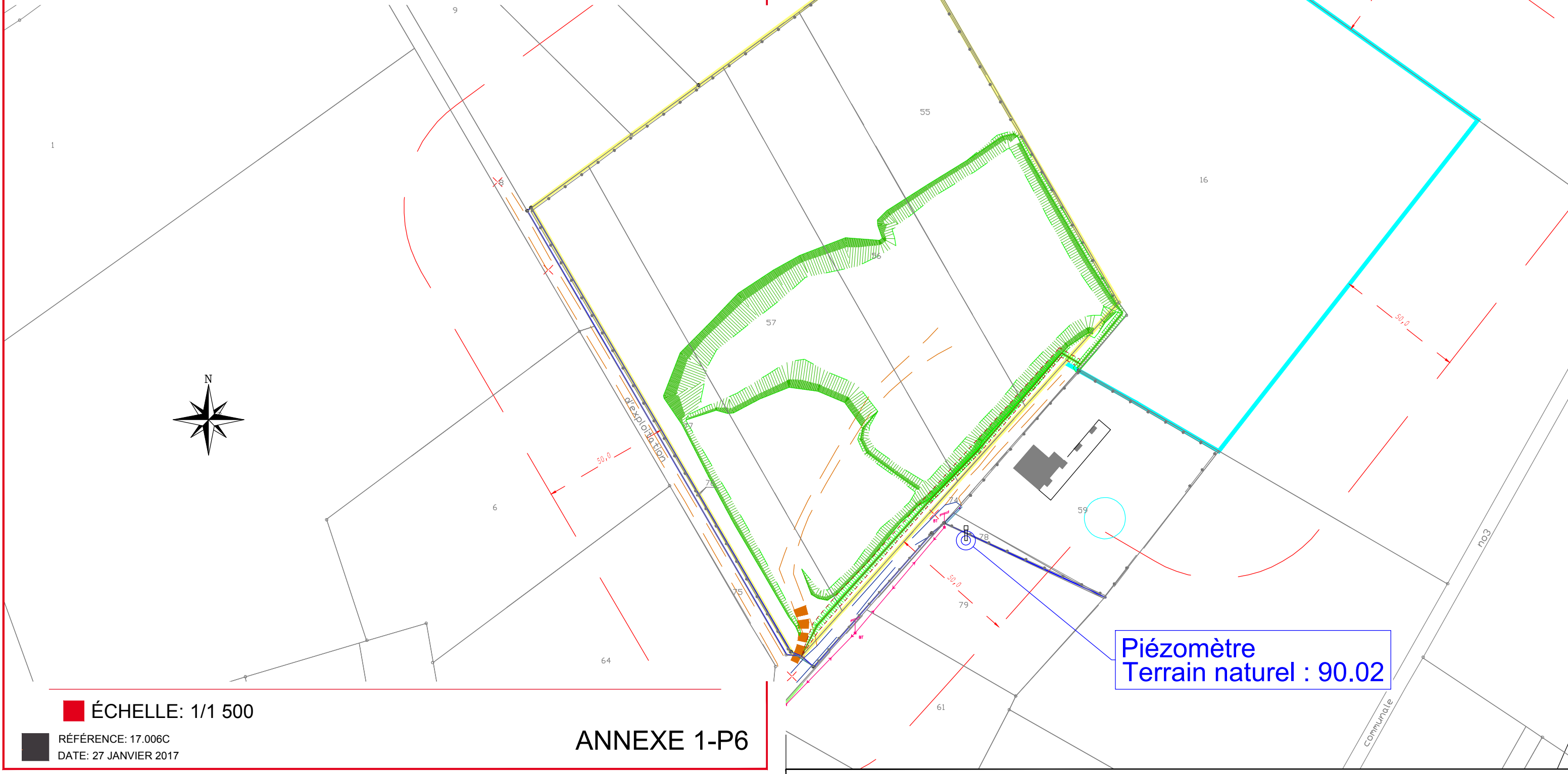
RÉFÉRENCE: 17.006C
DATE: 27 JANVIER 2017

ANNEXE 1-P2-b

COMMUNE DE IRAIS (79)

■
Carrière "La Parnay Est"
■

PLAN DE LOCALISATION DES PIÉZOMÈTRES



■ ÉCHELLE: 1/1 500

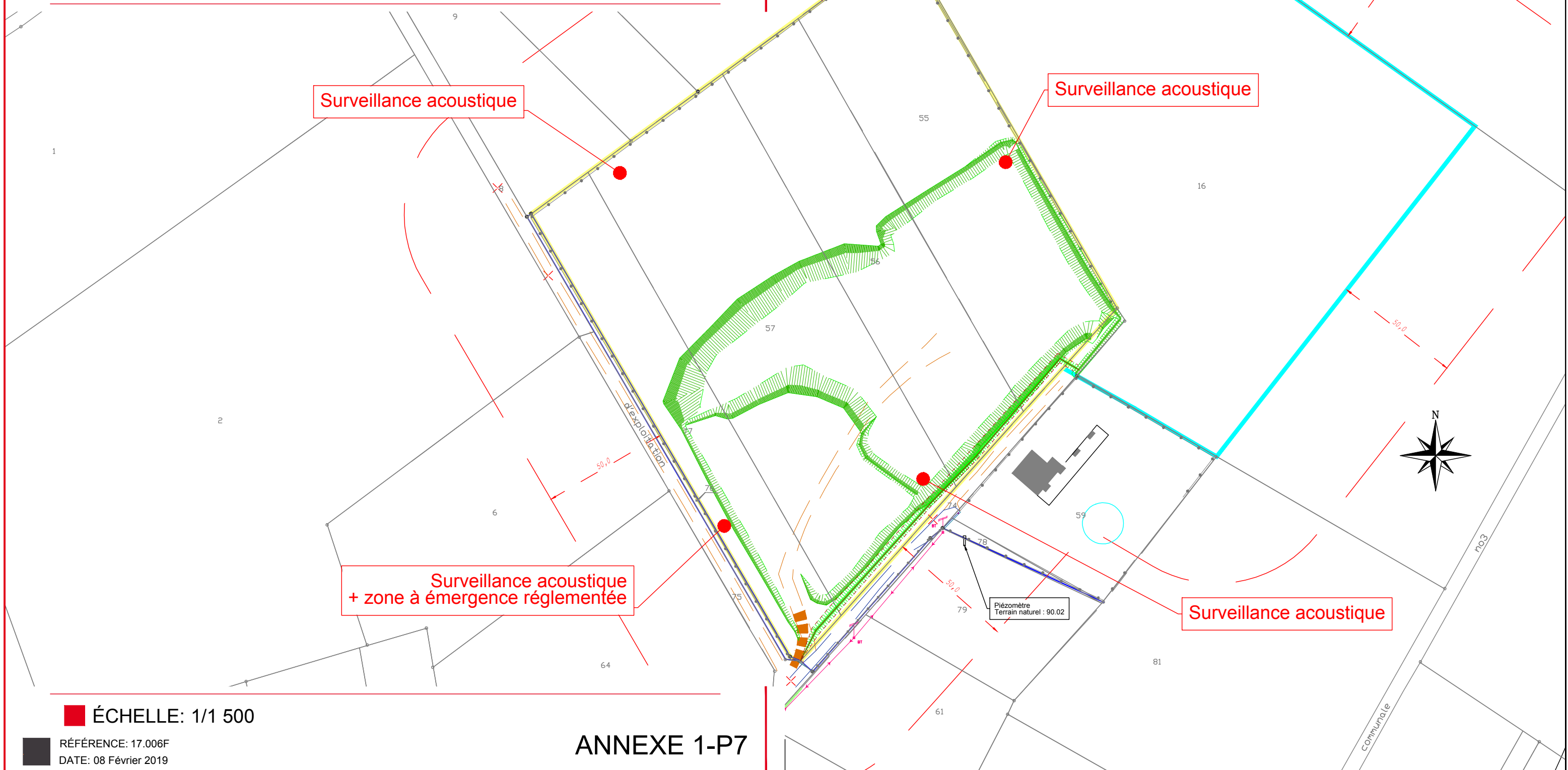
■ RÉFÉRENCE: 17.006C
DATE: 27 JANVIER 2017

ANNEXE 1-P6

COMMUNE DE IRAIS (79)

Carrière "La Parnay Est"

**EMPLACEMENT DE SURVEILLANCE
DES ÉMISSIONS ACOUSTIQUES**



■ ÉCHELLE: 1/1 500

■ RÉFÉRENCE: 17.006F
DATE: 08 Février 2019

ANNEXE 1-P7

COMMUNE DE IRAIS (79)

Carrière "La Parnay Est"

PHASAGE D'EXPLOITATION PHASE 1

	Zone d'exploitation	➔	Sens d'extraction
	Zone non exploitée de 10 m entre phase, avec mise en place d'un merlon		
	Zone d'emprise des infrastructures		
	Zone réaménagée		
	Zone de gisement intact		
	Zone inexploitable de 10 m (bande de 10m) : bande enherbée + haie		
	Zone en culture		
	Piste		

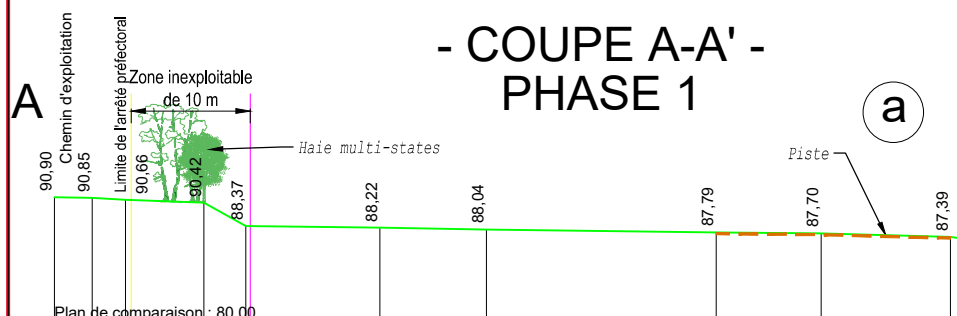
ÉCHELLE:

RÉFÉRENCE: 17.006H
DATE: 20 janvier 2020

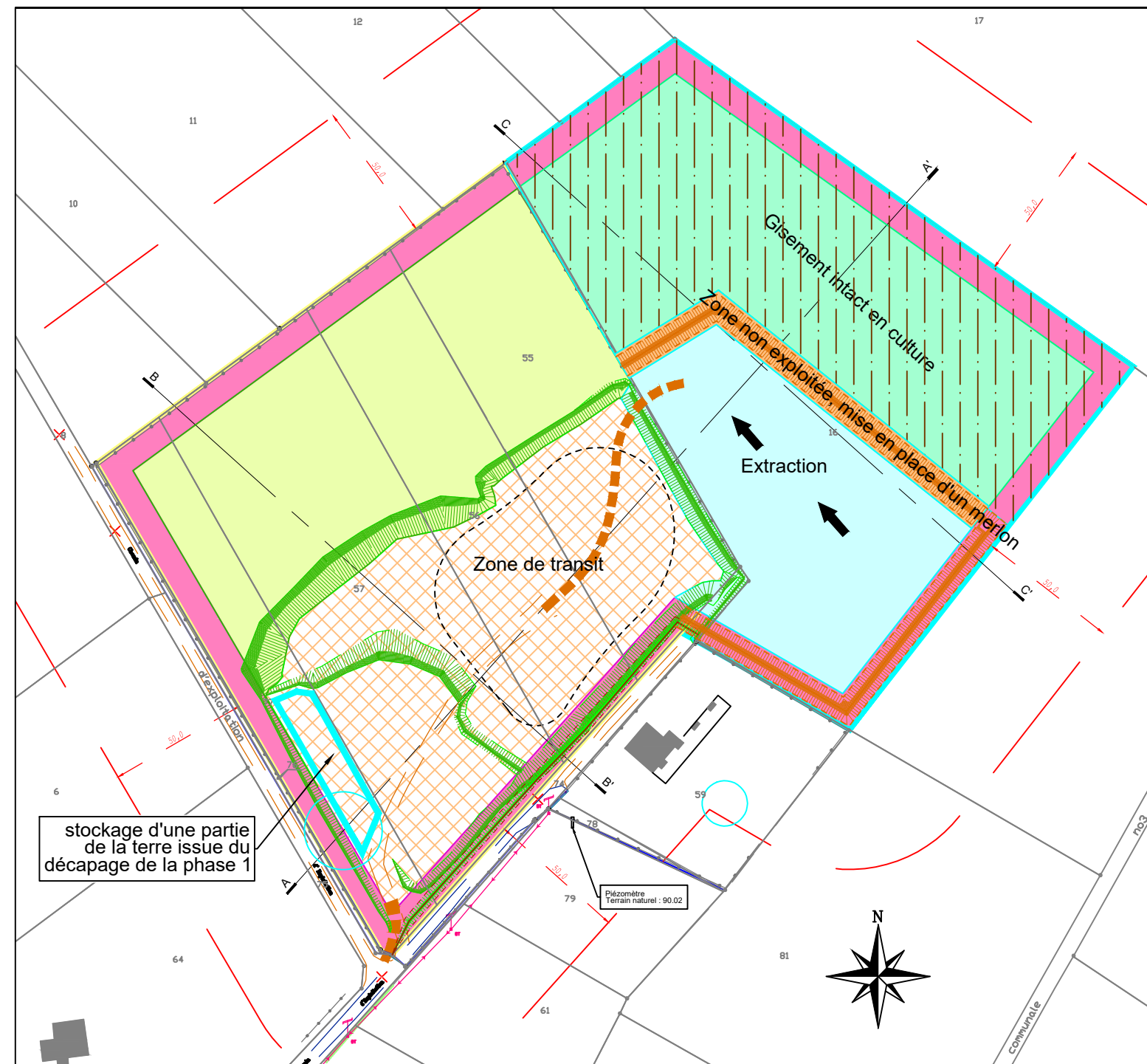
Les coordonnées sont rattachées au système de projection LAMBERT 93-CC47.
Le nivellement est rattaché au système NGF-IGN 69 (réseau Téria - précision absolue ±10 cm).

Authentification du document

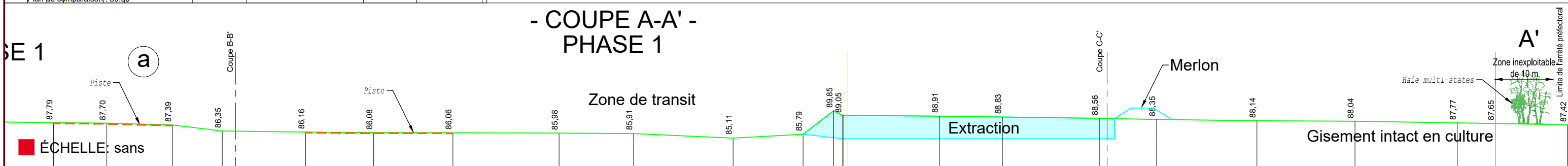
- COUPE A-A' - PHASE 1



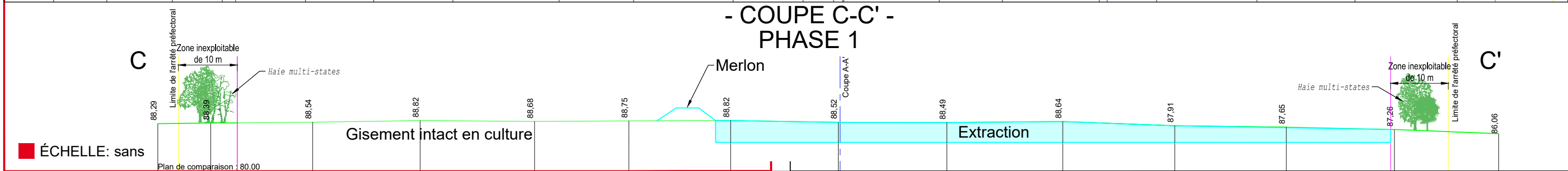
ANNEXE 1-P4-1



- COUPE A-A' - PHASE 1



- COUPE C-C' - PHASE 1



COMMUNE DE IRAIS (79)
Carrière "La Parnay Est"
PHASAGE D'EXPLOITATION
PHASE 2

	Zone d'exploitation	➔	Sens d'extraction
	Zone non exploitée de 10 m entre phase, avec mise en place d'un merlon		
	Zone d'emprise des infrastructures		
	Zone réaménagée		
	Zone de gisement intact		
	Zone inexploitable de 10 m (bande de 10m) : bande enherbée + haie		
	Zone en culture		
	Piste		

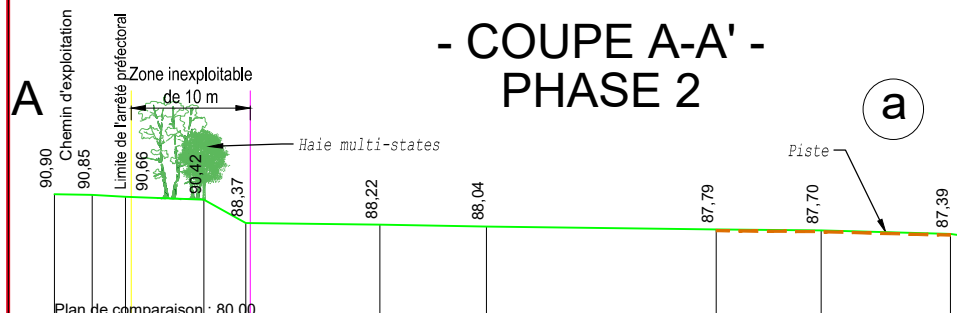
ÉCHELLE:

RÉFÉRENCE: 17.006H
DATE: 20 janvier 2020

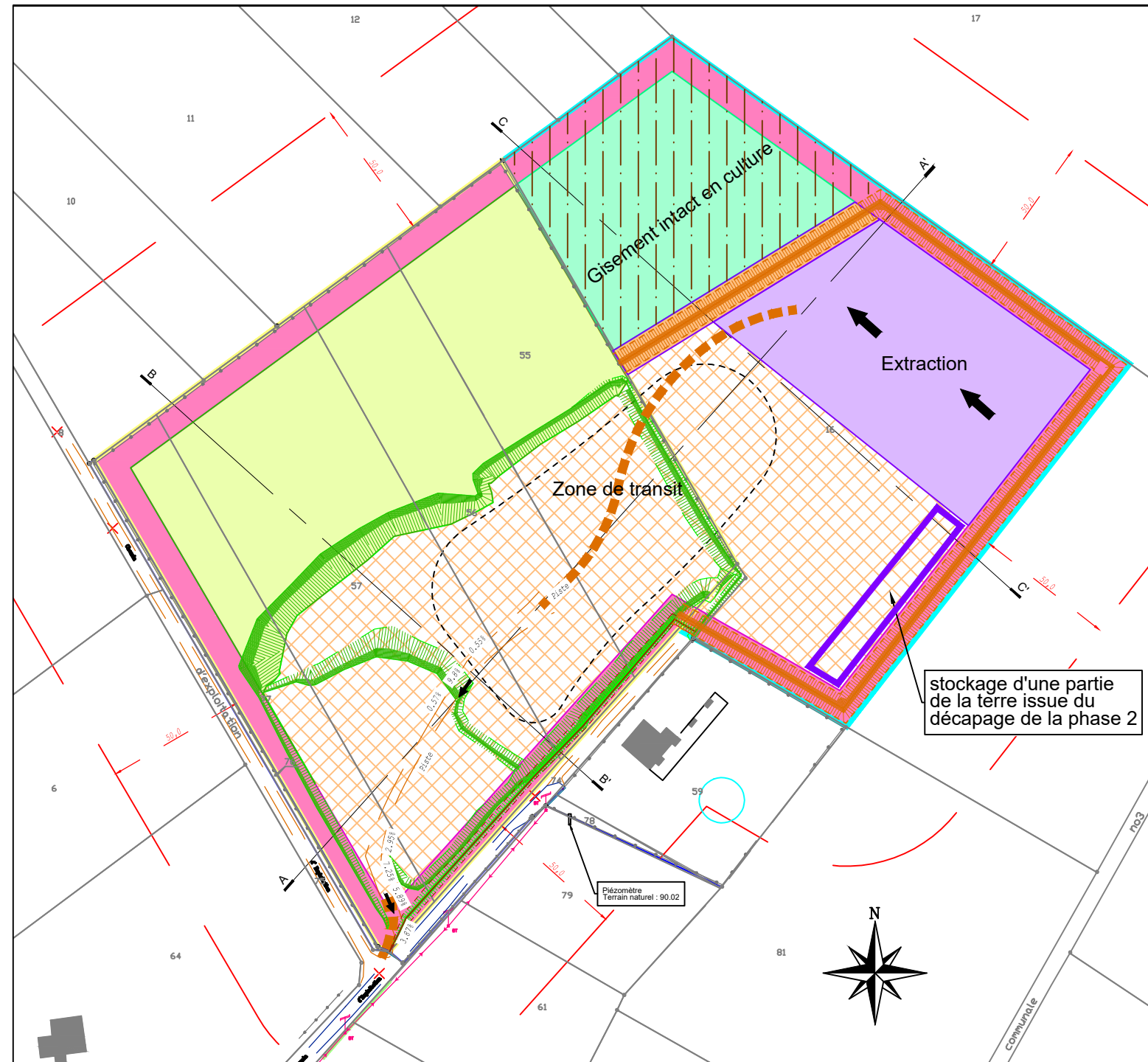
Les coordonnées sont rattachées au système de projection LAMBERT 93-CC47.
Le nivellement est rattaché au système NGF-IGN 69 (réseau Téria - précision absolue ±10 cm).

Authentification du document


- COUPE A-A' -
PHASE 2



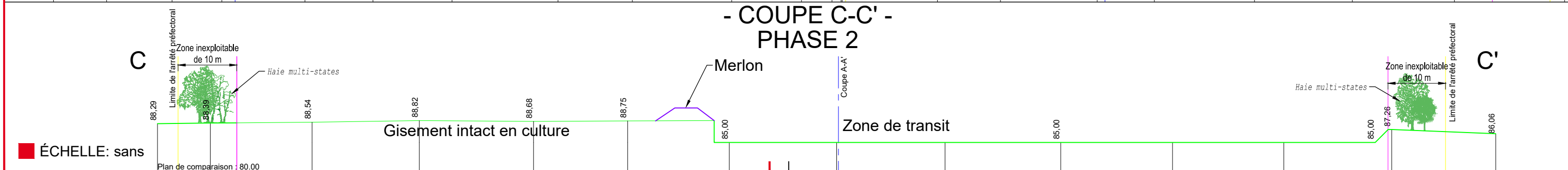
ANNEXE 1-P4-2



- COUPE A-A' -
PHASE 2



- COUPE C-C' -
PHASE 2




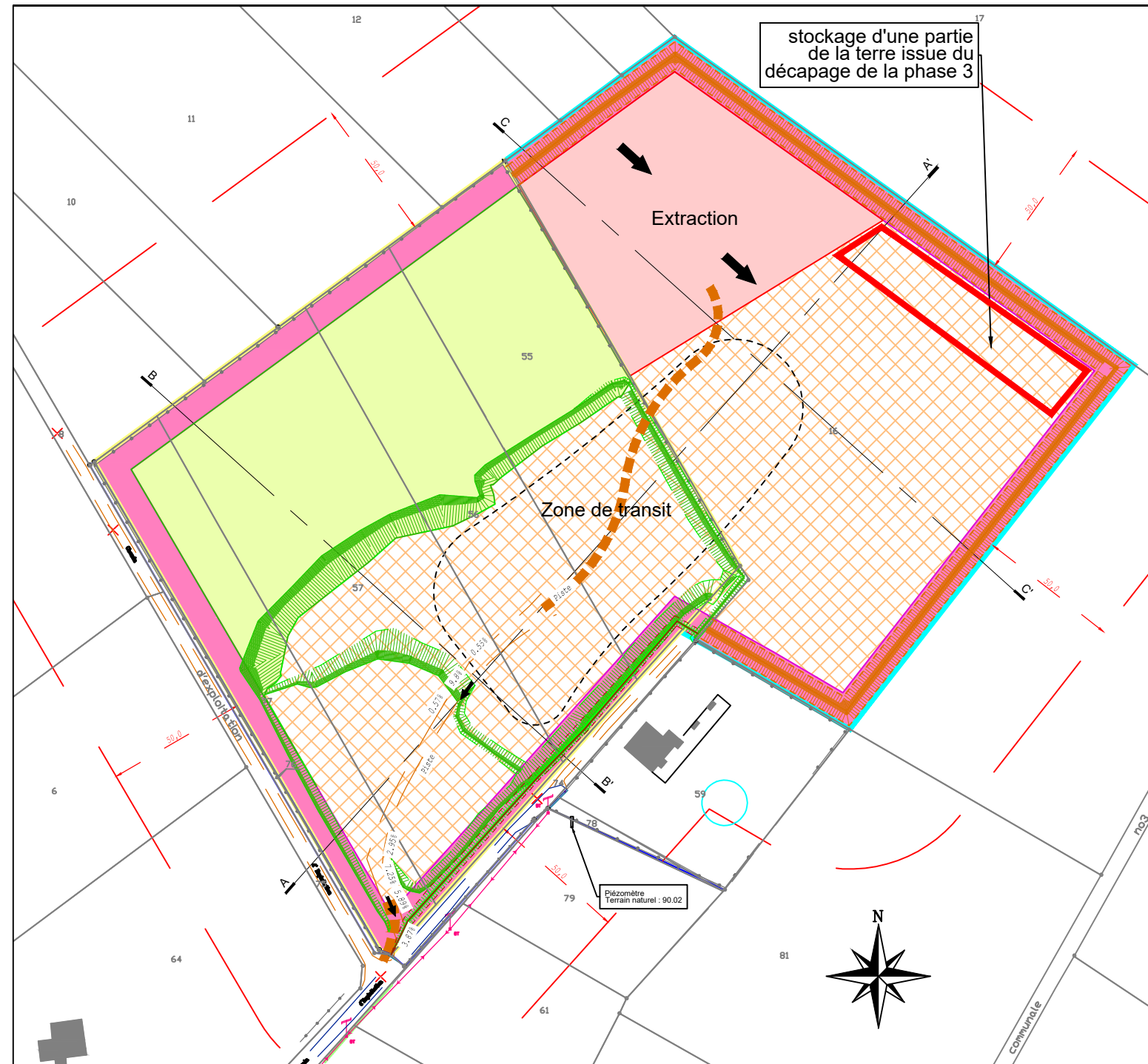
COMMUNE DE IRAIS (79)
Carrière "La Parnay Est"
PHASAGE D'EXPLOITATION
PHASE 3

	Zone d'exploitation	➔	Sens d'extraction
	Mise en place d'un merlon		
	Zone d'emprise des infrastructures		
	Zone réaménagée		
	Zone de gisement intact		
	Zone inexploitable de 10 m (bande de 10m) : bande enherbée + haie		
	Zone en culture		
	Piste		

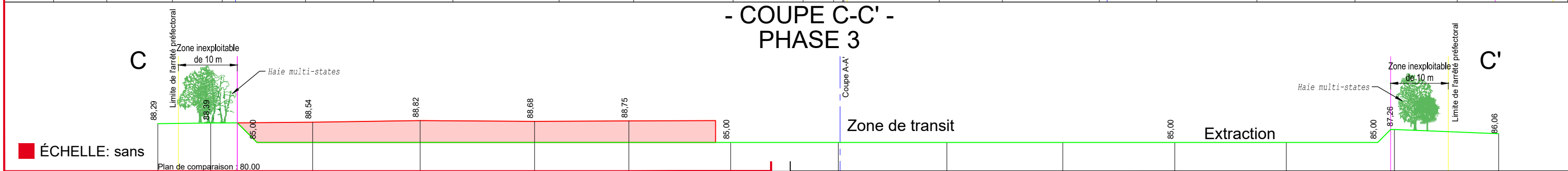
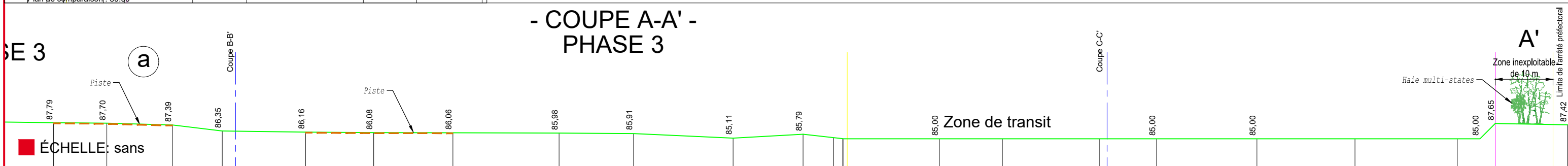
ÉCHELLE: 1/2 000

Les coordonnées sont rattachées au système de projection LAMBERT 93-CC47.
Le nivellement est rattaché au système NGF-IGN 69 (réseau Téria - précision absolue ±10 cm).

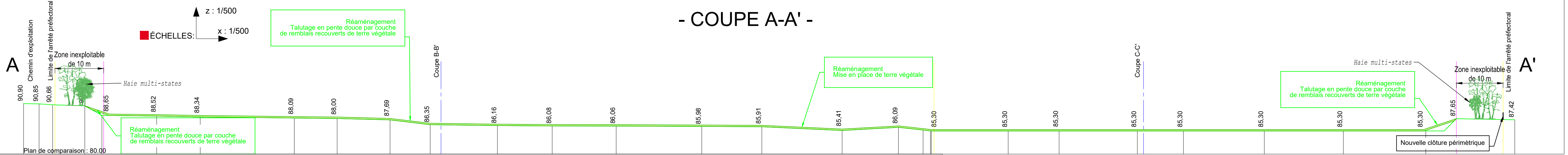
RÉFÉRENCE: 17.006H
DATE: 20 janvier 2020



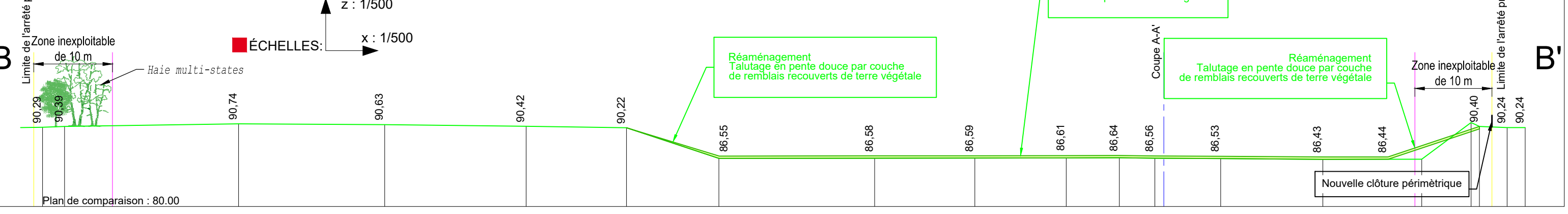
ANNEXE 1-P4-3



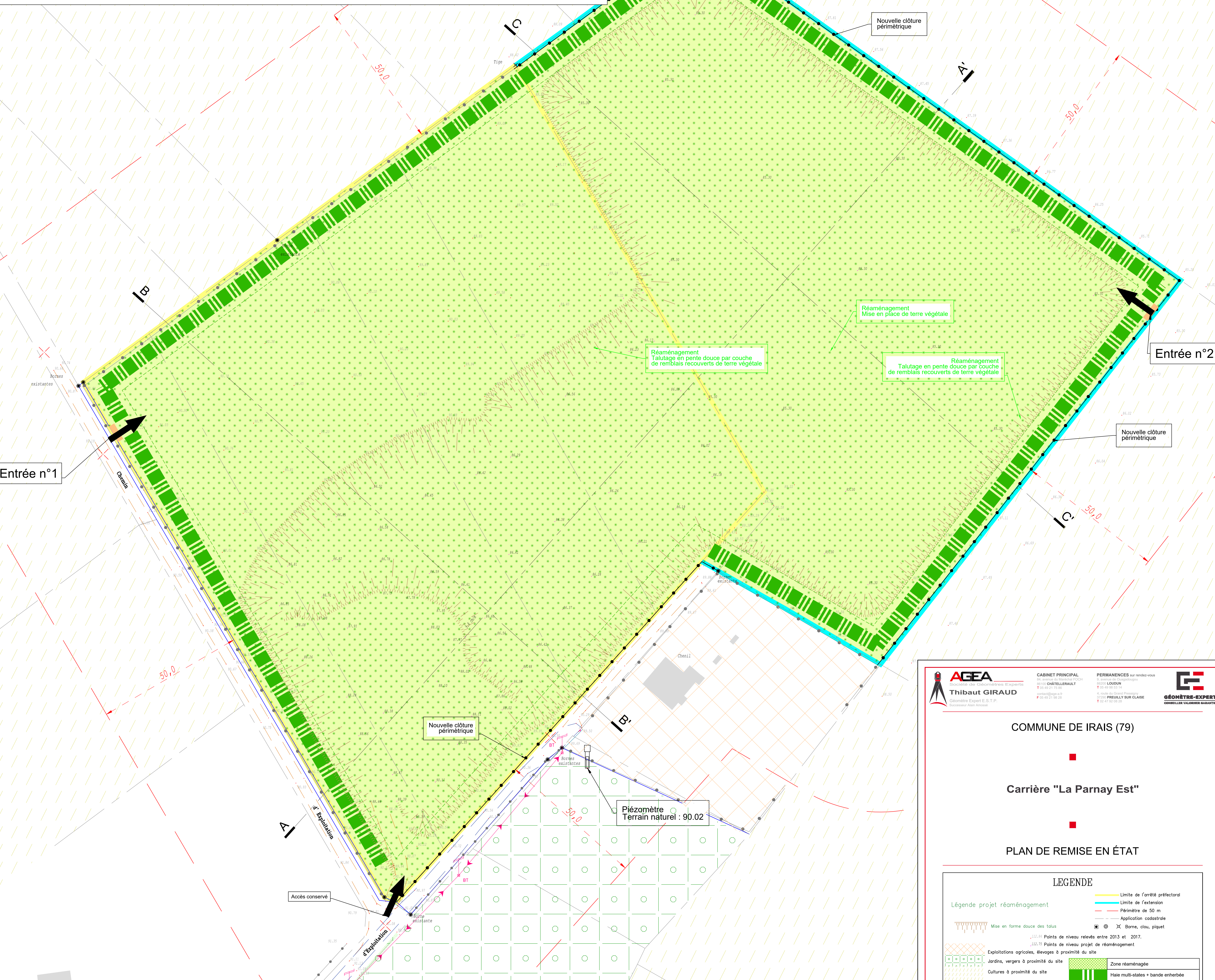
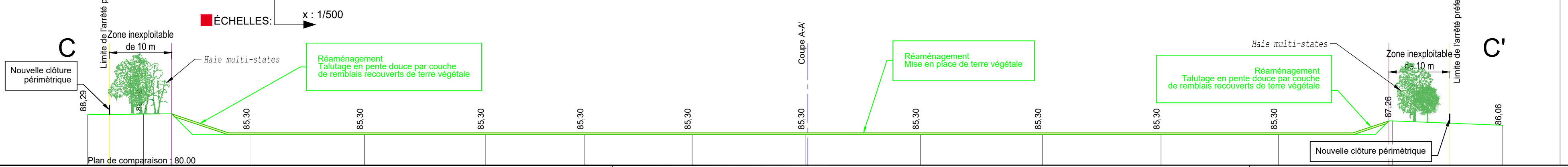
- COUPE A-A' -



- COUPE B-B' -



- COUPE C-C' -



AGEA
Société de Géomètres Experts
Thibaut GIRAUD
Géomètre Expert E.S.T.P.
Succursale Alain Arnould

CABINET PRINCIPAL
84 avenue de la République
91100 CHATELERAULT
T 03 49 21 72 00
central@agea.fr
03 49 21 98 25

PERMANENCES sur rendez-vous
81000 LOUDUN
T 03 49 21 72 00
central@agea.fr
4. Hôtel du Grand Pharmacy
31000 PREULY SUR CLAISE
T 02 49 21 98 25

GÉOMÈTRE-EXPERT
CORRECTION VALÉRIE GALVÉRIE

COMMUNE DE IRAIS (79)

Carrière "La Parnay Est"

PLAN DE REMISE EN ÉTAT

LEGENDE

Légende projet réaménagement

	Limite de l'arrêté préfectoral
	Limite de l'extension
	Périmètre de 50 m
	Application cadastrale
	Borne, clou, piquet
	Points de niveau relevés entre 2013 et 2017
	Points de niveau projet de réaménagement
	Exploitations agricoles, élevages à proximité du site
	Jardins, vergers à proximité du site
	Cultures à proximité du site
	Zone réaménagée
	Haie multi-states + bande enherbée
	Limite de la zone non-exploitée de 10 m
	Accès

Les coordonnées sont rattachées au système de projection LAMBERT 93-CC47.
Le nivellement est rattaché au système NGF-IGN 69 (réseau Téri - précision absolue ±10 cm).

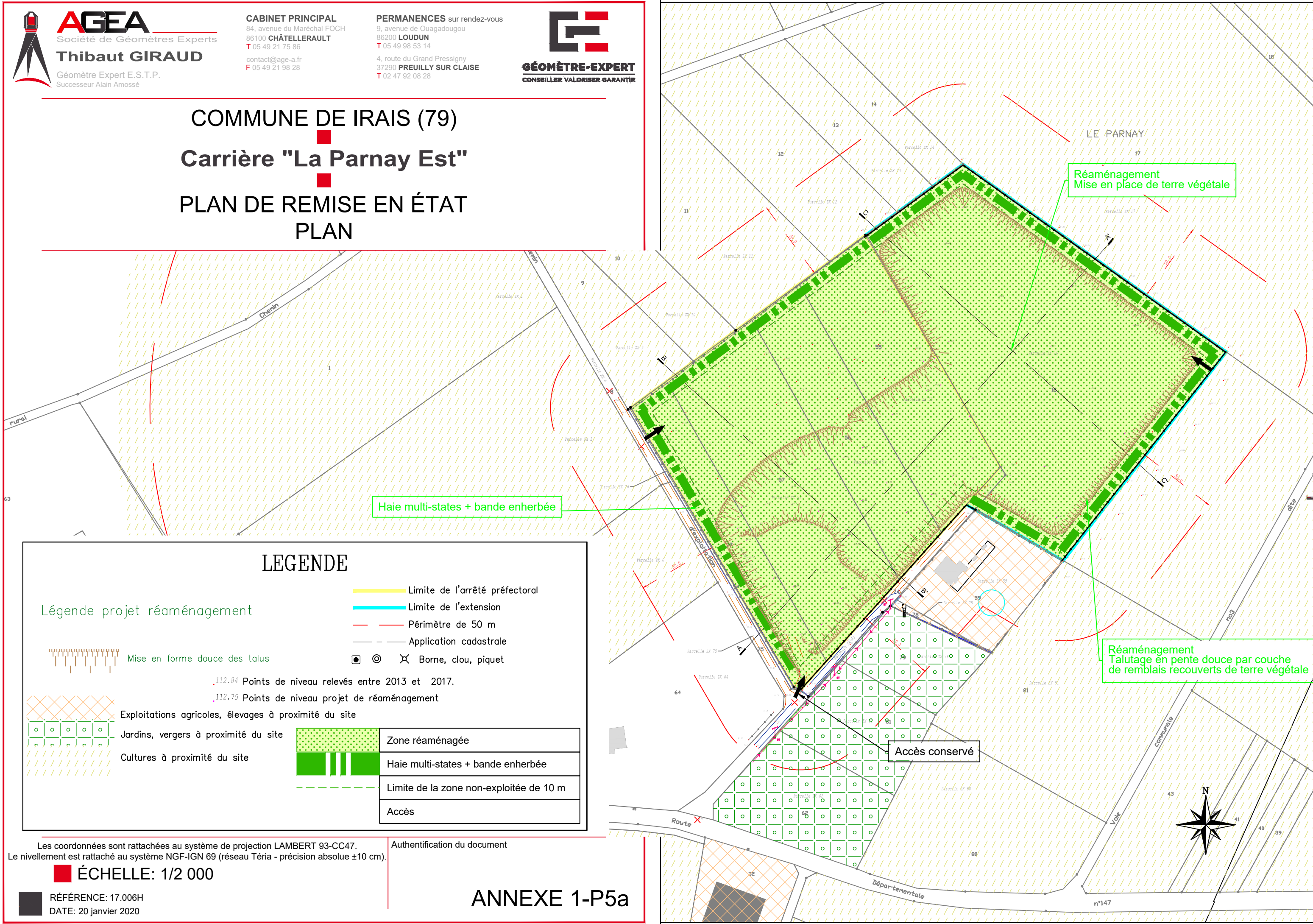
Authentification du document

ÉCHELLE: 1/500

REFÉRENCE: 17.006H
DATE: 20 janvier 2020

ANNEXE1-P5

COMMUNE DE IRAIS (79)
Carrière "La Parnay Est"
PLAN DE REMISE EN ÉTAT
PLAN



LEGENDE

Légende projet réaménagement

	Limite de l'arrêté préfectoral
	Limite de l'extension
	Périmètre de 50 m
	Application cadastrale
	Borne, clou, piquet
	Points de niveau relevés entre 2013 et 2017. Points de niveau projet de réaménagement
	Exploitations agricoles, élevages à proximité du site
	Jardins, vergers à proximité du site
	Cultures à proximité du site
	Zone réaménagée
	Haie multi-states + bande enherbée
	Limite de la zone non-exploitée de 10 m
	Accès

Les coordonnées sont rattachées au système de projection LAMBERT 93-CC47.
Le nivellement est rattaché au système NGF-IGN 69 (réseau Téria - précision absolue ±10 cm).

ÉCHELLE: 1/2 000

■ RÉFÉRENCE: 17.006H
■ DATE: 20 janvier 2020


Authentification du document
ANNEXE 1-P5a

COMMUNE DE IRAIS (79)

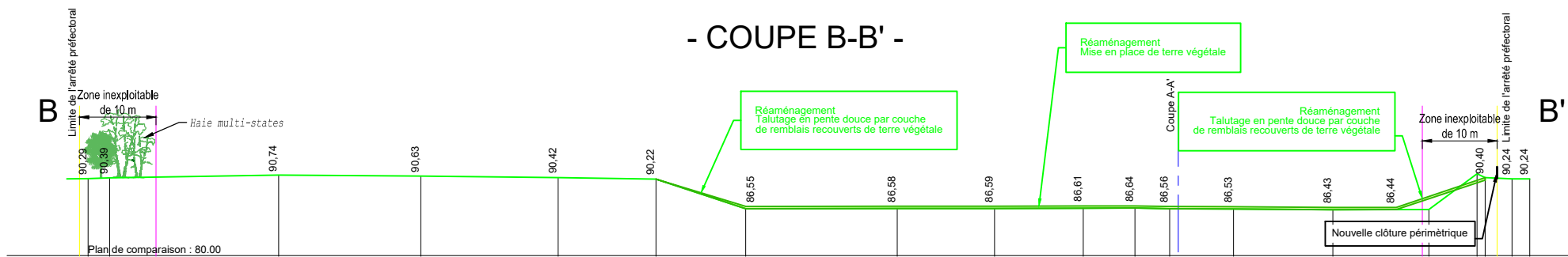
Carrière "La Parnay Est"

PLAN DE REMISE EN ÉTAT COUPES

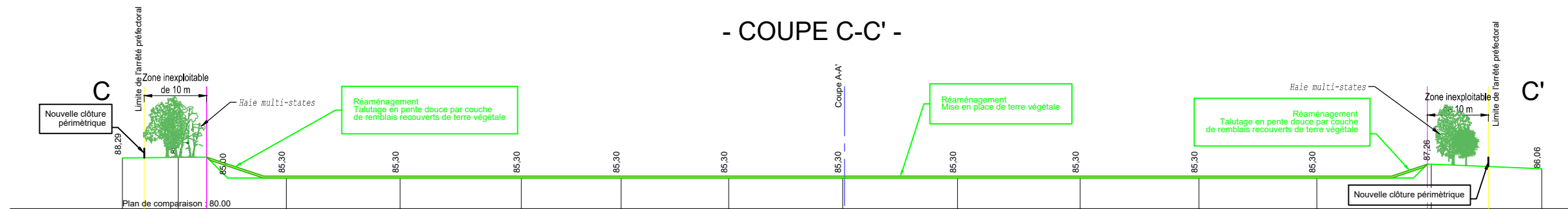
- COUPE A-A' -



- COUPE B-B' -



- COUPE C-C' -

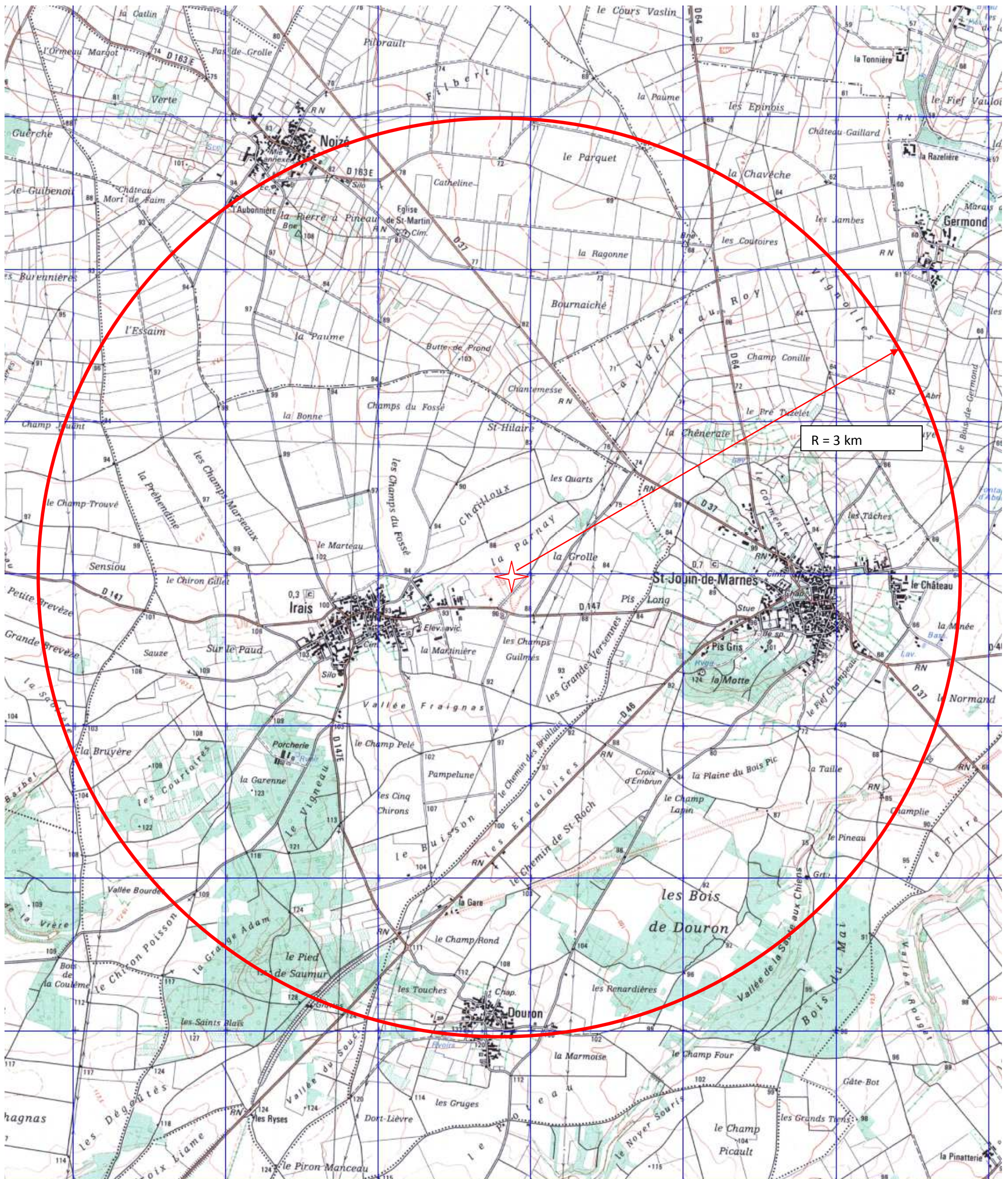


ÉCHELLE: Sans

RÉFÉRENCE: 17.006H
 DATE: 20 janvier 2020

ANNEXE 1-P5b

Carte IGN au 1/25000^e avec rayon d'affichage de 3 km : site d'IRAIS



SARL THIOUET
10, rue Dissé
79600 Airvault

Préfecture des Deux-Sèvres
Service des Installations classées
Rue Duguesclin
BP 522
79099 Niort cedex 9

A Airvault, le 14 septembre 2020

**Objet : Installations classées pour la Protection de l'Environnement soumises à autorisation.
Demande de dérogation à l'échelle des plans**

Madame, Monsieur le Préfet,

En application des articles L511 à L517 du Code de l'environnement et aux textes subséquents relatifs aux installations classées pour la protection de l'environnement, nous soussignés, MM THIOUET Denis et Sylvain, agissant en qualité de Co-Gérants de la société THIOUET, sollicitons de votre haute bienveillance une dérogation au code de l'environnement (art. R 512-1 à R 512-54 et R 512-67 à R 514-4), relative à l'échelle employée au niveau des plans d'ensemble.

En effet :

- le plan des installations avec la bande de 35m de visibilité autour du site est présentée sur un plan à l'échelle 1/1000^e en lieu et place d'un plan à l'échelle 1/200^e.

Nous restons à votre disposition pour tout renseignement complémentaire que vous pourriez désirer et nous vous prions d'agréer, Madame, Monsieur le Préfet, l'expression de notre haute considération.

MM THIOUET Denis et Sylvain

SARL THIOUET TRAVAUX PUBLICS
10 rue de Dissé - 79600 AIRVAULT

Tél. : 05 . 49 . 70 . 81 . 15

Email : contact@btp-thiollet.fr

Siret 313 689 325 00022 -- APE 4312 A -- FR 80 313 689 325